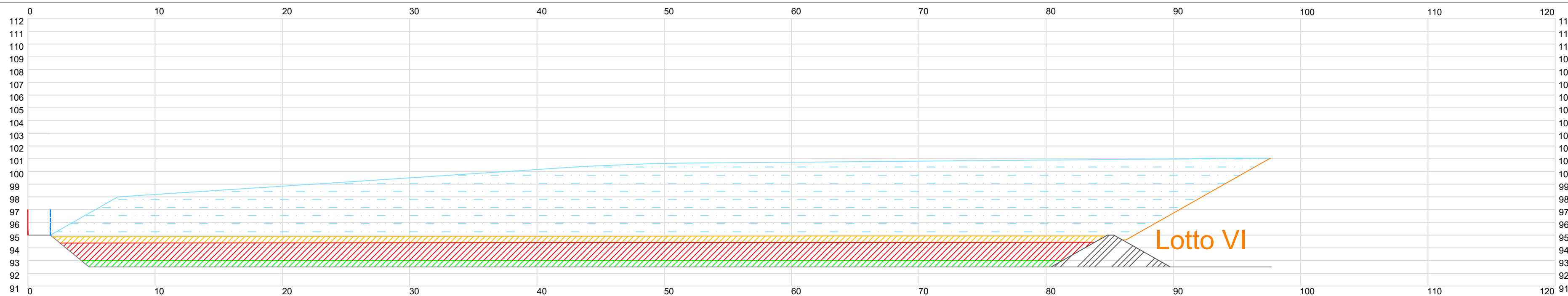
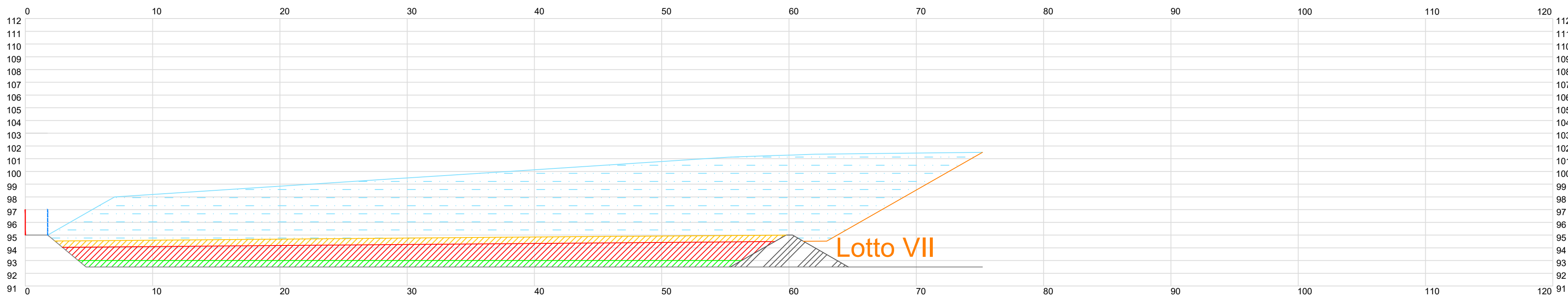


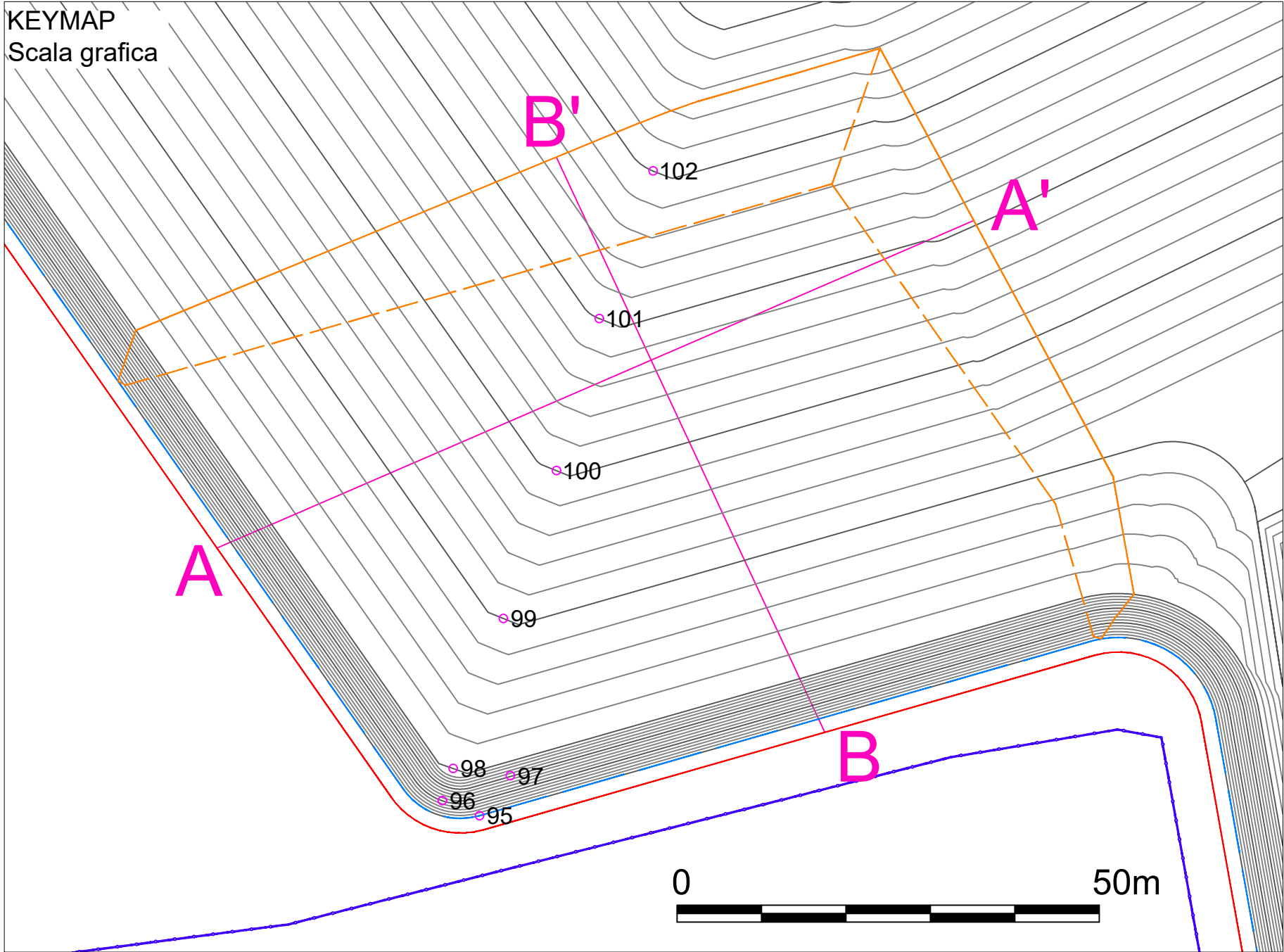
SEZIONE A-A'  
Scala grafica



SEZIONE B-B'  
Scala grafica



KEYMAP  
Scala grafica



- strato di regolarizzazione e formazione delle pendenze del fondo (quote ricomprese tra 92,5 e 93 metri s.l.m, spessore variabile tra zero e 0,5 metri.)
- strato di argilla per completamento della barriera geologica e impermeabilizzazione artificiale (quote ricomprese tra 94 e 94,5 metri s.l.m., spessore uniforme pari a 1,5 metri)
- strato drenante (quote ricomprese tra 94,5 e 95 metri s.l.m., spessore uniforme pari a 0,5 metri)
- rifiuti
- dossi in argilla per separazione lotti
- Dosso in argilla di delimitazione del Lotto VIII

- confine AIA
- limite discarica (coincide con piede ricoprimento finale)
- limite esterno rifiuti
- interfaccia (in sommità) con Lotti II e VI (a Est) e Lotto VII (a Nord)
- interfaccia (al piede) con Lotti II e VI (a Est) e Lotto VII (a Nord)

Nota: nelle sezioni non è riportato il pacchetto teli di impermeabilizzazione

**SILPDUE s.r.l.**

**AB Green s.r.l.**

CAVA LA BOLLA - ALESSANDRIA

DISCARICA PER PIETRISCO  
FERROVIARIO CONTENENTE AMIANTO

**I.S.A.F.**

Via Paleocapa 19/2 - 17100 Savona  
TEL. 019-806914 FAX 019-802027  
E-mail: isaf@isafsr.it

**GE**

**Geotechnical Engineering**

Via Gian Domenico Cassini 21 - 10129 Torino  
TEL. 011-19715336  
E-mail: mario.manassero@geotechnical-engineering.com

Titolo Tavola:  
ABBANCAMENTO RIFIUTI LOTTO VIII - SEZIONI

Tavola n.  
**40**

REVISIONI  
N. Data Motivo  
1 31/03/2025 EMISSIONE

Disegnatore:  
FP

Scala:  
grafica

N. Doc.:  
A23-008/T41

Nome file:  
T41.dwg

Formato:  
A2